

Wanderung durch den Massaweg Variante mit 3 Stunden Wanderzeit

Bahnfahrt von Fiescheralp nach Fiesch: alle halbe Stunde, jeweils .00 und .30. Erste Bahn in der Hauptsaison um 7.30 Uhr.

Kosten für Retoureticket: CHF 26.20

Bahnfahrt von Fiesch nach Mörel:

Abfahrt: jede Stunde um .56

Fahrzeit: 25 Minuten

Kosten für Retoureticket: CHF 13.20

Autofahrt von Fiesch nach Mörel:

Fahrzeit: 15 Minuten

Kosten für Parking: CHF 10

In Mörel fährt man mit der Seilbahn nach Ried-Mörel.

Fahrzeit: 7 Minuten

Kosten: CHF 5.20

Postautofahrt von Blatten nach Brig:

Abfahrt: jede Stunde um .48

Fahrzeit: 34 Minuten

Kosten: CHF 6

Bahnfahrt von Brig nach Mörel:

Abfahrt: jede Stunde um .23

Fahrzeit: 17 Minuten

Kosten: CHF 5.20




Von der Station Ried-Mörel geht es durch das Dorf schräg nach oben. Es ist überall beschriftet. Man muss sich jedoch auf die Schilder konzentrieren, um nicht vom Weg abzukommen. Der Massaweg selber ist herrlich. Sehr angenehm ist der weiche Boden – kein Bitumen, sondern richtiger Lehm Boden. Überall hat es Blumen, sehr viel Schatten und noch mehr Blumen. Unbedingt App oder Blumenbestimmungsbuch mitnehmen: <https://itunes.apple.com/ch/app/alpenblumen-finder-bestimmen/id576307211?mt=8>

Kurz nach Grogg kommt die Brücke, die auf direktem Weg nach Blatten führt. Wir haben den 45-minütigen Umweg über die Staumauer genommen. 200 Höhenmeter hinauf, 40 Meter hinunter zur Staumauer, wieder 40 Meter hoch auf den Weg und dann sachte hinunter auf den Wanderweg. Der prachtvolle Ausblick war die Anstrengung wert.

Über den Wanderweg ging es zurück nach Blatten – vorbei an einigen Postautohaltestellen, die jedoch nur im Winter befahren werden. Von Blatten aus sind wir mit dem Postauto zurück nach Brig gefahren. Die kurze Wartezeit bis zur Abfahrt des Zugs nach Mörel haben wir genutzt, um im Bahnhof noch kurz einzukaufen.

Bester Ausgangspunkt für Wanderungen über den Massaweg:

Ferien im Chalet Schneebutz, Claudia und Lars-Heinz Scherrer, 079 442 64 84



Beste Ausgangspunkt für Wanderungen über den Massaweg:
Ferien im Chalet Schneebutz, Claudia und Lars-Heinz Scherrer, 079 442 64 84




Getränkeautomat auf der Alp!




Blick auf Brig

Bester Ausgangspunkt für Wanderungen über den Massaweg:
Ferien im Chalet Schneebutz, Claudia und Lars-Heinz Scherrer, 079 442 64 84



Die Fusshörner von unten



Beste Ausgangspunkt für Wanderungen über den Massaweg:
Ferien im Chalet Schneebutz, Claudia und Lars-Heinz Scherrer, 079 442 64 84



Bergdistel – *Carduus defloratus*



Bester Ausgangspunkt für Wanderungen über den Massaweg:
Ferien im Chalet Schneebutz, Claudia und Lars-Heinz Scherrer, 079 442 64 84



Überreste des ursprünglichen Massawegs, bis 1956 benutzt.



Alpenhauswurz – *Sempervivum alpinum*



Beste Ausgangspunkt für Wanderungen über den Massaweg:
Ferien im Chalet Schneebutz, Claudia und Lars-Heinz Scherrer, 079 442 64 84



Die Abkürzung nach Blatten



Man könnte auch direkt über die Riederfurka zur Riederalp laufen – nochmals 3 Stunden – vor allem Höhenmeter.

Beste Ausgangspunkt für Wanderungen über den Massaweg:
Ferien im Chalet Schneebutz, Claudia und Lars-Heinz Scherrer, 079 442 64 84



Bester Ausgangspunkt für Wanderungen über den Massaweg:
Ferien im Chalet Schneebutz, Claudia und Lars-Heinz Scherrer, 079 442 64 84



Titanic-Feeling für Schwindelfreie
– 150 m über Grund

Beste Ausgangspunkt für Wanderungen über den Massaweg:
Ferien im Chalet Schneebutz, Claudia und Lars-Heinz Scherrer, 079 442 64 84



Blick von der Staumauer auf die Abkürzungsbrücke



Beste Ausgangspunkt für Wanderungen über den Massaweg:
Ferien im Chalet Schneebutz, Claudia und Lars-Heinz Scherrer, 079 442 64 84